KRAJ / OKRES: BRATISLAVSKÝ / BRATISLAVA IV
KATASTRÁLNE ÚZEMIE: DÚBRAVKA | DEV. NOVÁ VES | LAMAČ
DRUH POVRCHU ÚZEMIA: ASFALTOVÁ CESTA, SARATOVSKÁ ULICA | ASF. PLOCHA | ZÁHRADKÁRSKA OSADA | TRAŤ ŽSR | RASTLÝ TERÉN — CESTA II / 505

C101 - Saratovská ul.

DÚBRAVKA ← → LAMAČ

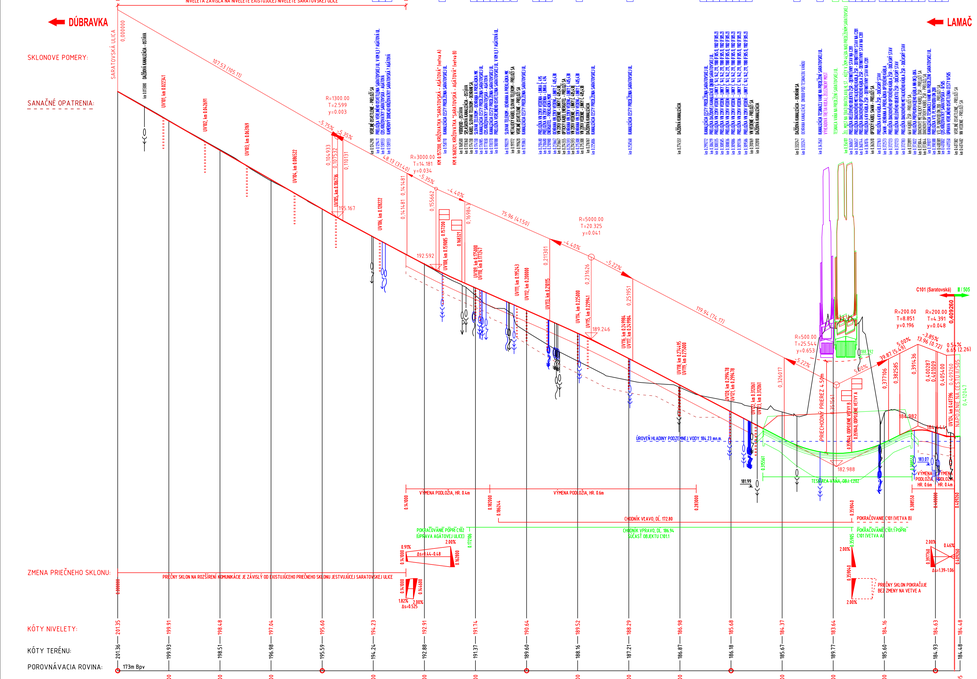

KRAJ / OKRES: BRATISLAVSKÝ / BRATISLAVA IV
KATASTRÁLNE ÚZEMIE: DEV. NOVÁ VES | LAMAČ | DEV. N. VES
DRUH POVRCHU ÚZEMIA: CESTA II / 505 | RASTLÝ TERÉN | TRAŤ ŽSR

C101 - Vetva B

DEVÍNSKA N. VES ← → DÚBRAVKA

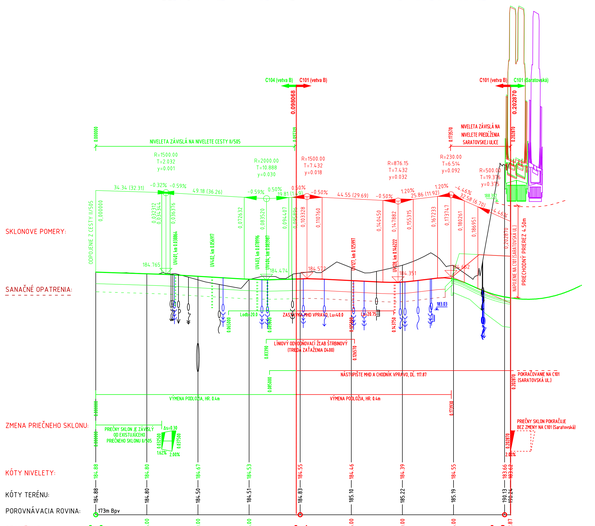

KRAJ / OKRES: BRATISLAVSKÝ / BRATISLAVA IV
KATASTRÁLNE ÚZEMIE: DEV. N. VES | LAMAČ
DRUH POVRCHU ÚZEMIA: TRAŤ ŽSR | RASTLÝ TERÉN — CESTA II / 505

C101 - Vetva A

DÚBRAVKA ← → LAMAČ

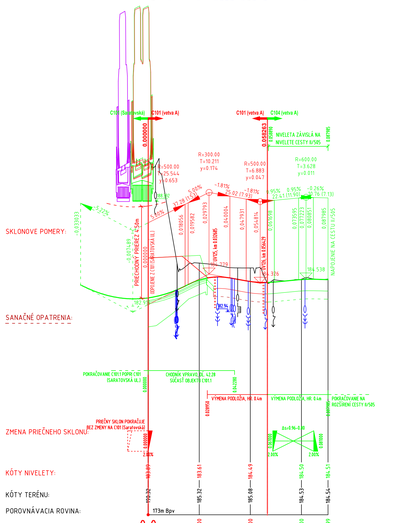

ZMENY DOKUMENTÁCIE

Zmena			
Index:	Dátum:	Meno - Podpis:	Text zmeny:

REMING CONSULT A.S.

RIEŠENÁ ZÓNA

Nové dopravné prepojenie II/505 s MČ Dúbravka

PRACOVNÉ OZNAČENIE ÚZEMIA

C

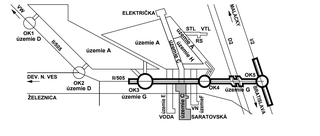

Manažér projektu:	Ing. Ján Kubín		
Hlavný inžinier projektu:	Ing. Marek Šmalík		
Zodpovedný projektant objektu:	Ing. Marek Šmalík		
Navrhol - vypracoval:	Ing. Marek Šmalík		
Kontroloval:	Ing. Vladimíra Rezková		

REMING CONSULT A.S.
Trnavská cesta 27, 831 04 BRATISLAVA
Generálny riaditeľ: Ing. Štefan Podmanický

Mesto/okres:	Bratislava	Okres:	Bratislava IV
Kraj:			
Investor - stavebník:			

Zákazkové číslo:	1514
Dátum:	04/2014
Stupeň - účel:	DRS
Počet A4:	123A4 (6Ó)
Mierka:	1:1000/100
Časť:	E
Príloha:	3
Súprava:	

Stavba: NOVÉ DOPRAVNÉ PREPOJENIE II/505 S MČ DÚBRAVKA

Objekt (subor): C101
Predĺženie Saratovskej ulice

Názov prílohy: Pozdĺžne profily

Digitálny názov prílohy: 1514_DRS_C101_03_Pozdlzny.dwg